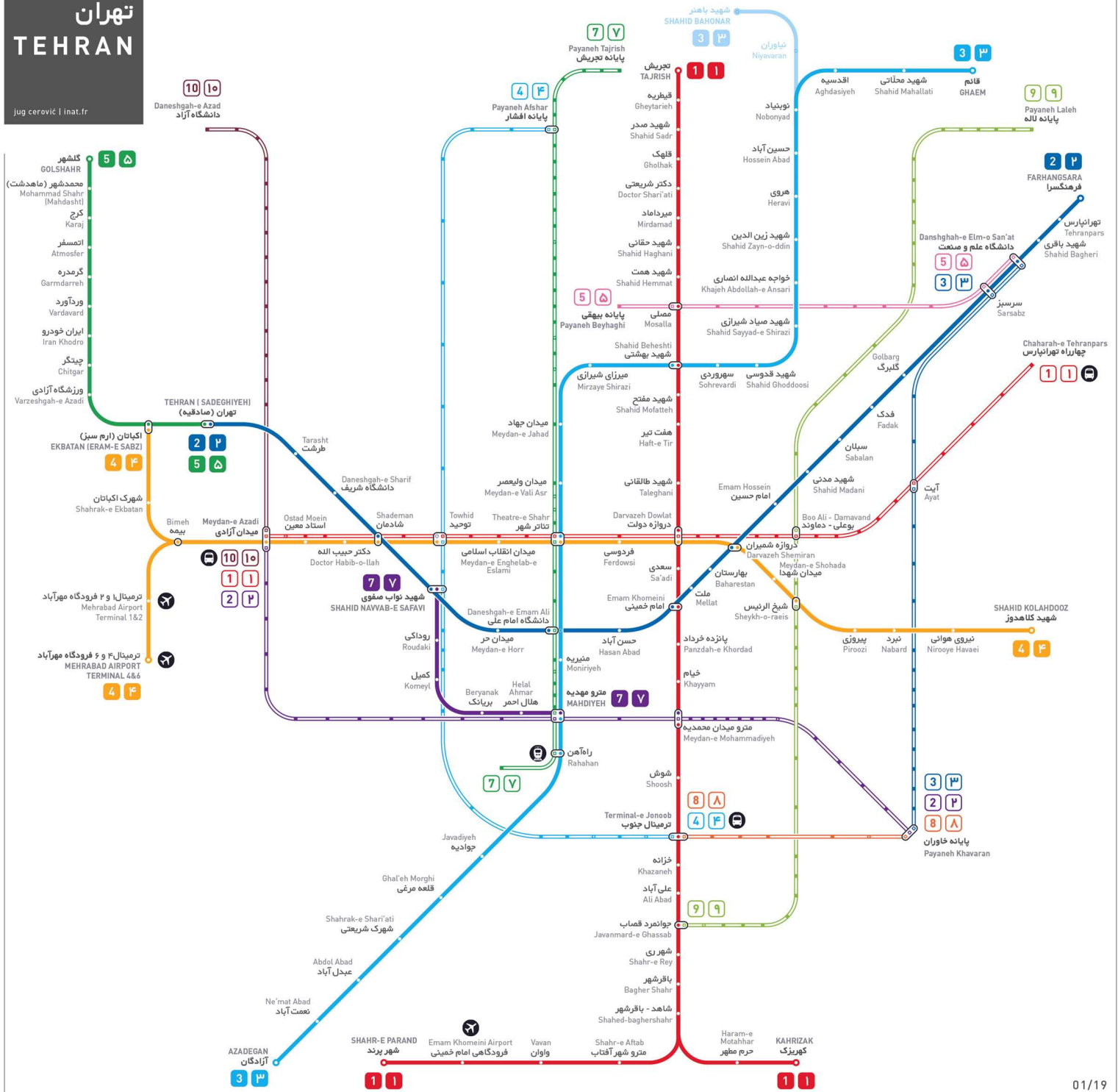
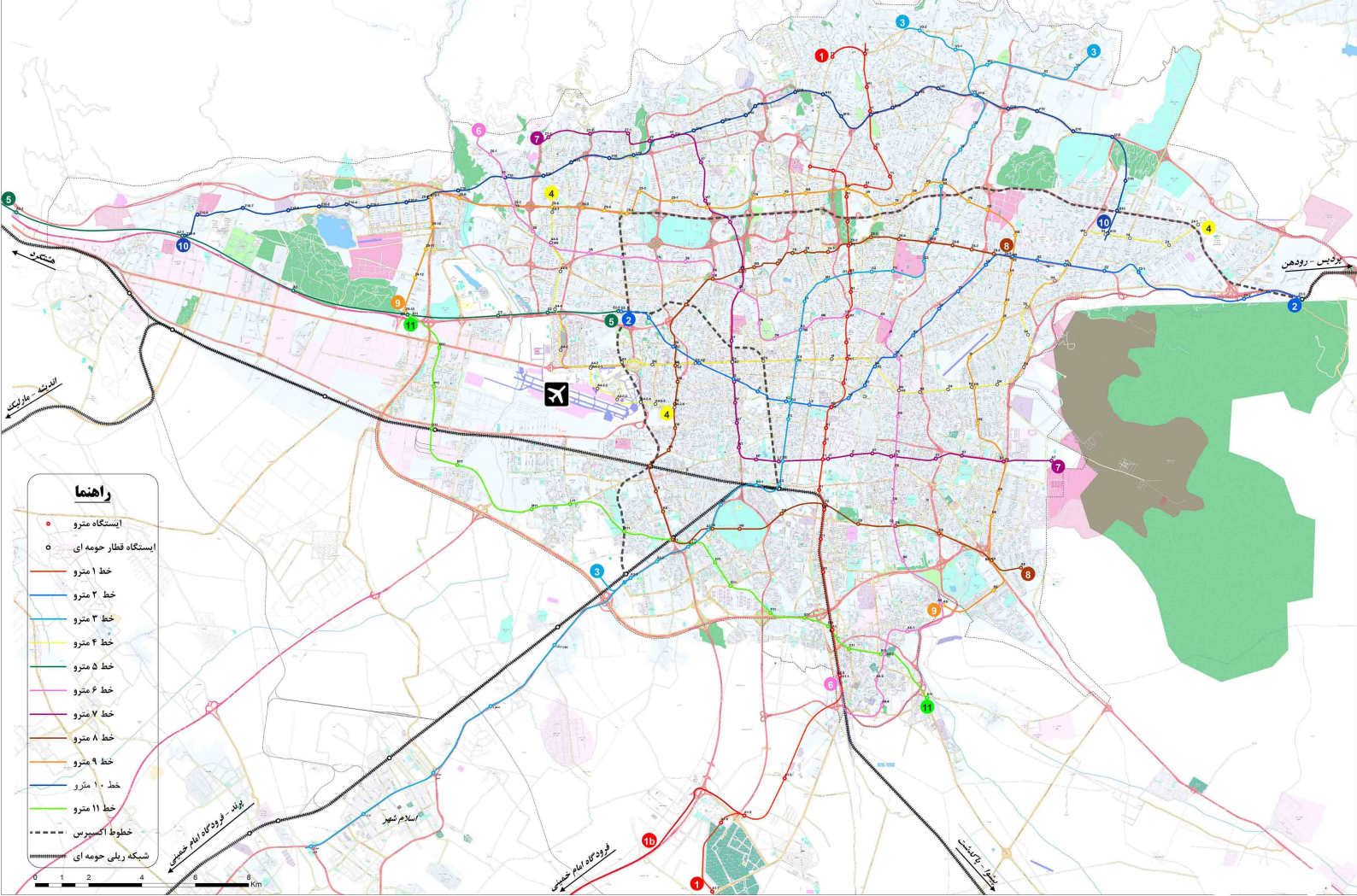


تهران TEHRAN

jug cerovic | inat.fr

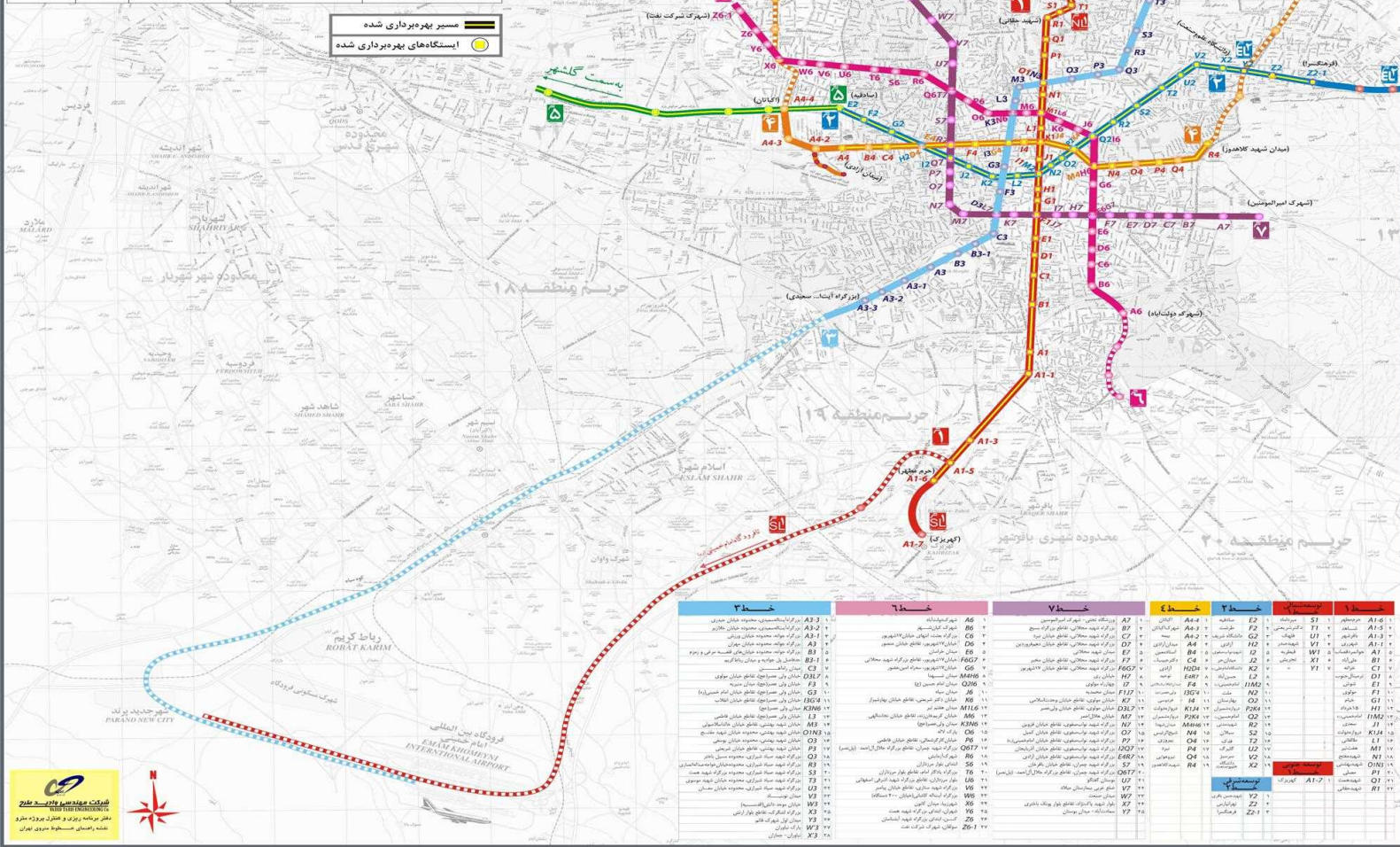




نقشه کلی خطوط متروی تهران

نام خط	ابتدا	انتهای	کیلومتر	تعداد ایستگاه
خط ۱	تجریش	گهربرگ	۳۸٫۷	۳۹
خط ۲	میدان صادقیه (تهران)	فرهنگسرای اشراف	۲۶	۲۳
خط ۳	بزرگراه شهید آیتا - سعیدی	شهرک قائم	۳۵	۳۸
خط ۴	شهید کلاهدوز	اکتائون	۳۱	۱۹
خط ۵	میدان صادقیه (تهران)	گلشهر	۲۴	۱۱
خط ۶	شهرک دولت‌آباد	سولقان (شهرک شرکت نفت)	۳۱	۲۷
خط ۷	شهرک امیرالمؤمنین (ورزشگاه تختی)	سعادت‌آباد (میدان بوستان)	۲۷	۲۵
نوسمه خط ۲ تا فرودگاه مهرآباد	میدان آزادی	فرودگاه مهرآباد	۳۱٫۵	۴

مسیر بهره‌برداری شده
ایستگاه‌های بهره‌برداری شده



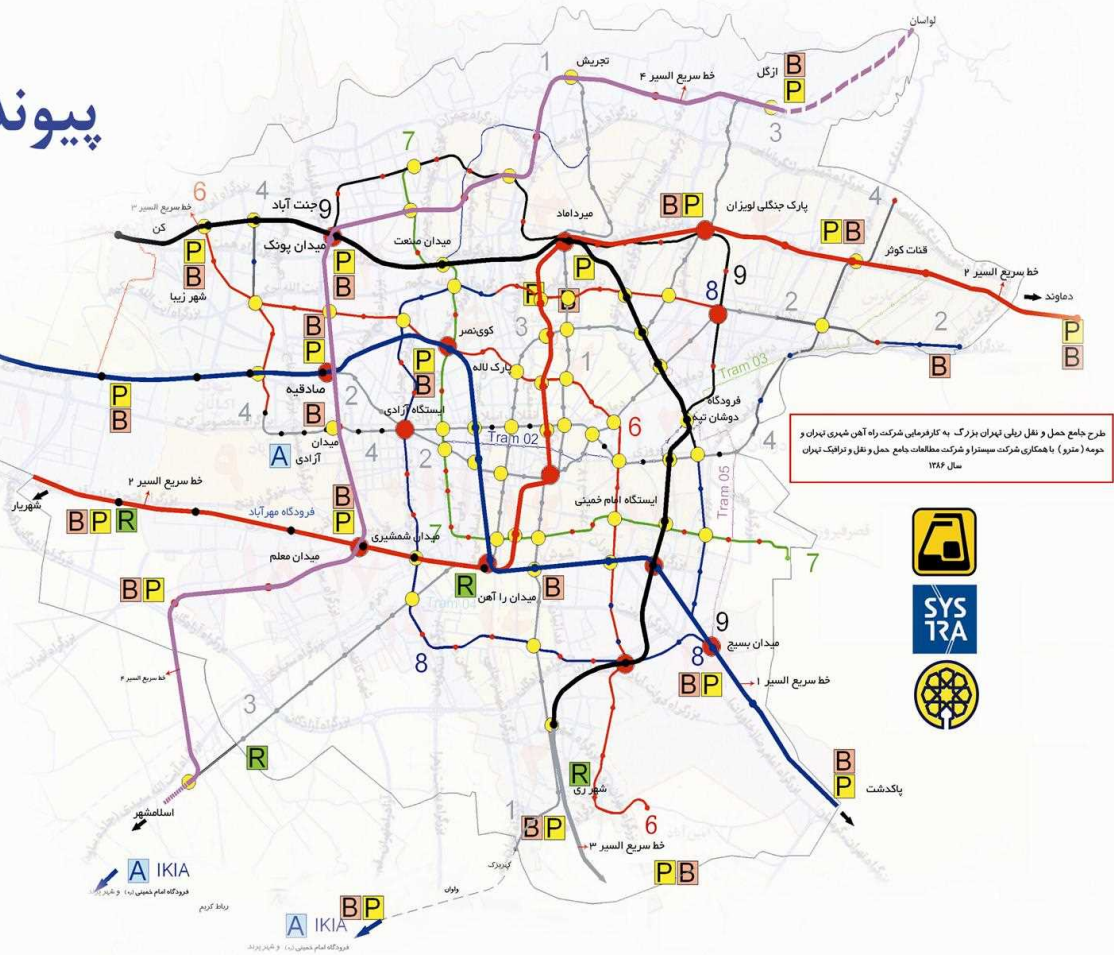
خط ۱	خط ۲	خط ۳	خط ۴	خط ۵	خط ۶	خط ۷	خط ۸
A16 ۱	مرکز شهر	S1 ۱	بهره‌بردار	E2 ۱	صادقیه	A4 ۱	اکتائون
A15 ۲	شهید	T1 ۲	تکلیف	F2 ۲	فرودگاه	A4 ۲	بهره‌بردار
A13 ۳	گهربرگ	U1 ۳	شهرک قائم	G2 ۳	شهید کلاهدوز	A4 ۳	بهره‌بردار
A11 ۴	شهرک	W1 ۴	فرهنگسرای اشراف	H2 ۴	اکتائون	A4 ۴	بهره‌بردار
A7 ۵	بزرگراه	W1 ۵	شهید آیتا - سعیدی	H2 ۵	شهید کلاهدوز	A4 ۵	بهره‌بردار
B1 ۶	بزرگراه	X1 ۶	شهید کلاهدوز	C8 ۶	فرهنگسرای اشراف	A4 ۶	بهره‌بردار
C1 ۷	بزرگراه	Y1 ۷	شهید کلاهدوز	H2 ۷	اکتائون	A4 ۷	بهره‌بردار
D1 ۸	بزرگراه	Z1 ۸	شهید کلاهدوز	H2 ۸	اکتائون	A4 ۸	بهره‌بردار
E1 ۹	بزرگراه	U1 ۹	شهید کلاهدوز	H2 ۹	اکتائون	A4 ۹	بهره‌بردار
F1 ۱۰	بزرگراه	U1 ۱۰	شهید کلاهدوز	H2 ۱۰	اکتائون	A4 ۱۰	بهره‌بردار
G1 ۱۱	بزرگراه	U1 ۱۱	شهید کلاهدوز	H2 ۱۱	اکتائون	A4 ۱۱	بهره‌بردار
H1 ۱۲	بزرگراه	U1 ۱۲	شهید کلاهدوز	H2 ۱۲	اکتائون	A4 ۱۲	بهره‌بردار
I1 ۱۳	بزرگراه	U1 ۱۳	شهید کلاهدوز	H2 ۱۳	اکتائون	A4 ۱۳	بهره‌بردار
J1 ۱۴	بزرگراه	U1 ۱۴	شهید کلاهدوز	H2 ۱۴	اکتائون	A4 ۱۴	بهره‌بردار
K14 ۱۵	بزرگراه	U1 ۱۵	شهید کلاهدوز	H2 ۱۵	اکتائون	A4 ۱۵	بهره‌بردار
L1 ۱۶	بزرگراه	U1 ۱۶	شهید کلاهدوز	H2 ۱۶	اکتائون	A4 ۱۶	بهره‌بردار
M1 ۱۷	بزرگراه	U1 ۱۷	شهید کلاهدوز	H2 ۱۷	اکتائون	A4 ۱۷	بهره‌بردار
N1 ۱۸	بزرگراه	U1 ۱۸	شهید کلاهدوز	H2 ۱۸	اکتائون	A4 ۱۸	بهره‌بردار
O1 ۱۹	بزرگراه	U1 ۱۹	شهید کلاهدوز	H2 ۱۹	اکتائون	A4 ۱۹	بهره‌بردار
P1 ۲۰	بزرگراه	U1 ۲۰	شهید کلاهدوز	H2 ۲۰	اکتائون	A4 ۲۰	بهره‌بردار
Q1 ۲۱	بزرگراه	U1 ۲۱	شهید کلاهدوز	H2 ۲۱	اکتائون	A4 ۲۱	بهره‌بردار
R1 ۲۲	بزرگراه	U1 ۲۲	شهید کلاهدوز	H2 ۲۲	اکتائون	A4 ۲۲	بهره‌بردار
S1 ۲۳	بزرگراه	U1 ۲۳	شهید کلاهدوز	H2 ۲۳	اکتائون	A4 ۲۳	بهره‌بردار
T1 ۲۴	بزرگراه	U1 ۲۴	شهید کلاهدوز	H2 ۲۴	اکتائون	A4 ۲۴	بهره‌بردار
U1 ۲۵	بزرگراه	U1 ۲۵	شهید کلاهدوز	H2 ۲۵	اکتائون	A4 ۲۵	بهره‌بردار
V1 ۲۶	بزرگراه	U1 ۲۶	شهید کلاهدوز	H2 ۲۶	اکتائون	A4 ۲۶	بهره‌بردار
W1 ۲۷	بزرگراه	U1 ۲۷	شهید کلاهدوز	H2 ۲۷	اکتائون	A4 ۲۷	بهره‌بردار
X1 ۲۸	بزرگراه	U1 ۲۸	شهید کلاهدوز	H2 ۲۸	اکتائون	A4 ۲۸	بهره‌بردار
Y1 ۲۹	بزرگراه	U1 ۲۹	شهید کلاهدوز	H2 ۲۹	اکتائون	A4 ۲۹	بهره‌بردار
Z1 ۳۰	بزرگراه	U1 ۳۰	شهید کلاهدوز	H2 ۳۰	اکتائون	A4 ۳۰	بهره‌بردار

پیوند تهران بزرگ به آینده

برنامه راهبردی حمل و نقل ریلی انبوه
و سریع السیر شهری تهران و حومه
۱۴۰۹

برنامه بلند مدت حمل و نقل ریلی شهری تهران و حومه در تک تک

- ۴ خط سریع السیر و اقماری ۱۷۹ کیلومتر
- ۸ خط متروی سنگین شهری ۲۵۱ کیلومتر
- طول کل ۴۳۰ کیلومتر
- ۵ خط قطار سبک شهری (مکمل) ۶۰ کیلومتر
- ۱ خط موتوریل (مکمل)
- ۱۳ ایستگاه تبادلی اصلی
- ۵۴ ایستگاه تقاطعی
- ۱۹ پارک سوار (۲۵۰ پارکینگ)
- ۱۰ کانون حمل و نقل در اتصال با تسهیلات اتوبوس، راه آهن یا فرودگاه
- ۱۰ میلیون سفر روزانه



طرح جامع حمل و نقل ریلی تهران بزرگ به کارفرمایی شرکت راه آهن شهری تهران و حومه (مترو) با همکاری شرکت سیستمرا و شرکت مطالعات جامع حمل و نقل و ترافیک تهران سال ۱۳۸۶



	ایستگاه تقاطعی		فرودگاه
	ایستگاه تبادلی		راه آهن
	پارک سوار		ترمیال اتوبوس

ایستگاه های فعال Opened Stations



نقشه جدید خطوط مترو تهران ۱۴۰۲

